

Savitaipale Pöksänlahti-Altтарimäki asemakaava-alueen muinaisjäännösinventointi 2012



Timo Jussila



Kustantaja: Savitaipaleen kunta ja Maarakennus Suutarinen Oy

Sisältö:

Perustiedot	2
Inventointi	2
Yleiskartta	4
Vanhat kartat	4

Kansikuva: alueen eteläosan maastoa.

Perustiedot

Alue: Savitaipaleen keskustaajaman länsipuolella, Kuolimon etelärannalla sijaitseva Pöksänlahden-Altтарimäen asemakaava-alue

Tarkoitus: Tarkistaa onko alueella muinaisjäänöksiä.

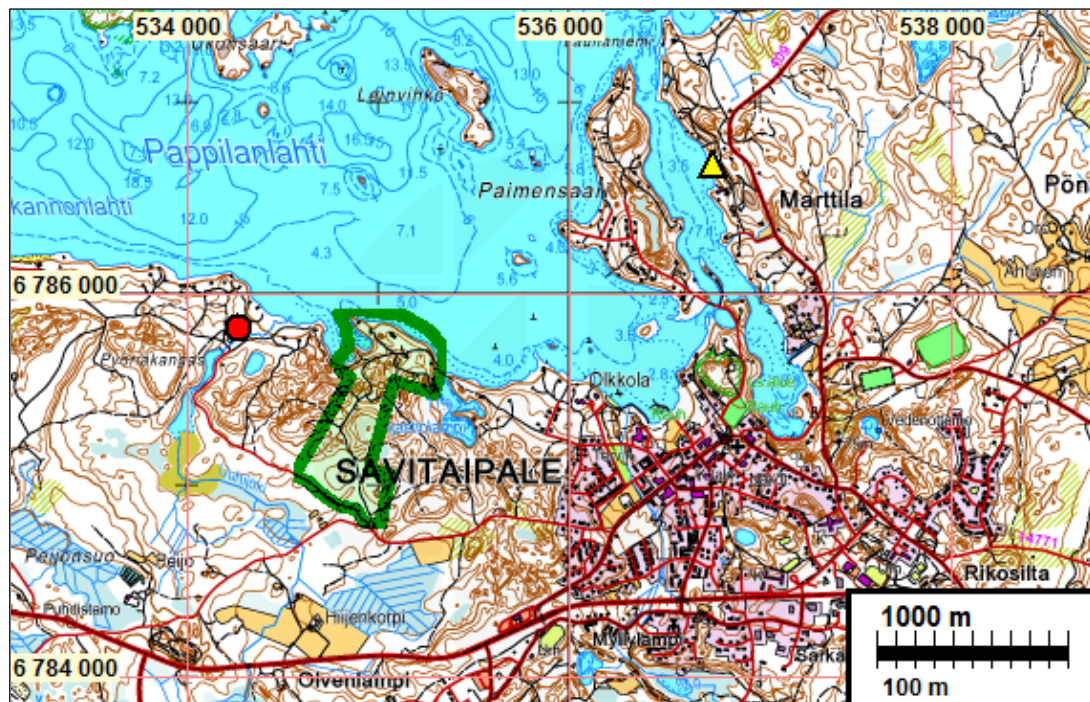
Työaika: Kenttätyöt 4.5.2012

Kustantaja: Savitaipaleen kunta ja Maarakennus Suutarinen Oy.

Tekijät: Mikroliitti Oy, T. Jussila,

Tulokset: Alueella ei havaittu muinaisjäänöksiä.

Tutkimusalue vihreällä



Inventointi

Aluetta ollaan kaavoittamassa ja sinne suunnitellaan uutta asuinrakentamista. Hankkeen johdosta Museovirasto antoi lausunnon (22.3.2012, dnro 142/303/2012), jossa edellytettiin alueella suoritettavaksi muinaisjäänösinventointi jossa selvitetään onko alueella ns. Kustaan sodan aikaisia, sotatoimiin liittyvä muinaisjäänöksiä. Maastotyö suoritettiin erittäin hyvissä valaistus ym. olosuhteissa 4.5.2012.

Museovirasto ei edellyttänyt maastotarkastuksia kuin tarpeen vaatiessa. Katsoin kuitenkin hyväksi suorittaa maastotarkastuksen koska alueella saattaa olla sotahistoriallisten kohteiden lisäksi myös muun tyyppisiä muinaisjäänöksiä. Olen 1990-luvulla inventoinut Kuolimon rantoja, mutta tuolloin en muistamani mukaan tarkastanut Pöksänlahden kaava-alueen rantoja. Alueella voisi periaatteessa sijaita kivikautisia asuinpaikkoja.

Alue on toisen Salpausselän reunamoreenia ja maaperältään pääosin hiekkaa tai soraista hiekkaa. Alueen länsipuolella sijaitsee Myllylammen kivikautinen asuinpaikka. Sotilaskarttojen tarkastelussa ei alueella paikantunut mitään potentiaalista muinaisjäännöstä. Ruotsalaisten sotilaskarttojen mukaan alueella ei ole ollut Savitaipaleen taisteluun v. 1790 liittyvää merkittävää toimintaa ja siten tuskin myöskään ko. taisteluun liittyviä rakenteita.

Maastotarkastuksessa tarkastelin alueen eteläosan metsämaastoa tarkemmin. Eteläreuna on varsin lähellä vanhaa kirkolta länteen menevää tietä ja jos sotilasleirejä alueen liepeillä on ollut, ne sijaitsevat lähellä tuota tietä. Mitään merkkejä vanhemmasta ihmistoiminnasta en alueella havainnut. Tarkastelin myös Kuolimon ranta-alueita. Rannat Pöksänlahdella ovat varsin jyrkkiä ja korkeita. Pohjoisrannalla, Pöksänlahden itäpuolella on Muinais-Saimaan korkeimman rannan tasolla tasanne, mutta maaperä sillä hyvin kivinen. Pöksänlahden rantamilla havaitsin muutamia suppeahkon tasanteen Muinais-Saimaan korkeustasoilla, jotka periaatteessa olisivat varsin soveliaita kivikautiselle asutukselle. Koekuopitin näitä maastonkohtia, mutta en havainnut mitään esihistoriaan viittaavaa. Tarkastelin myös alueen avoimia maastonkohtia.

Arkisto- ja maastoinventoinnin tulos on se että alueella ei ole muinaisjäännöksiä.

Porvoo 30.5.2012

Timo Jussila

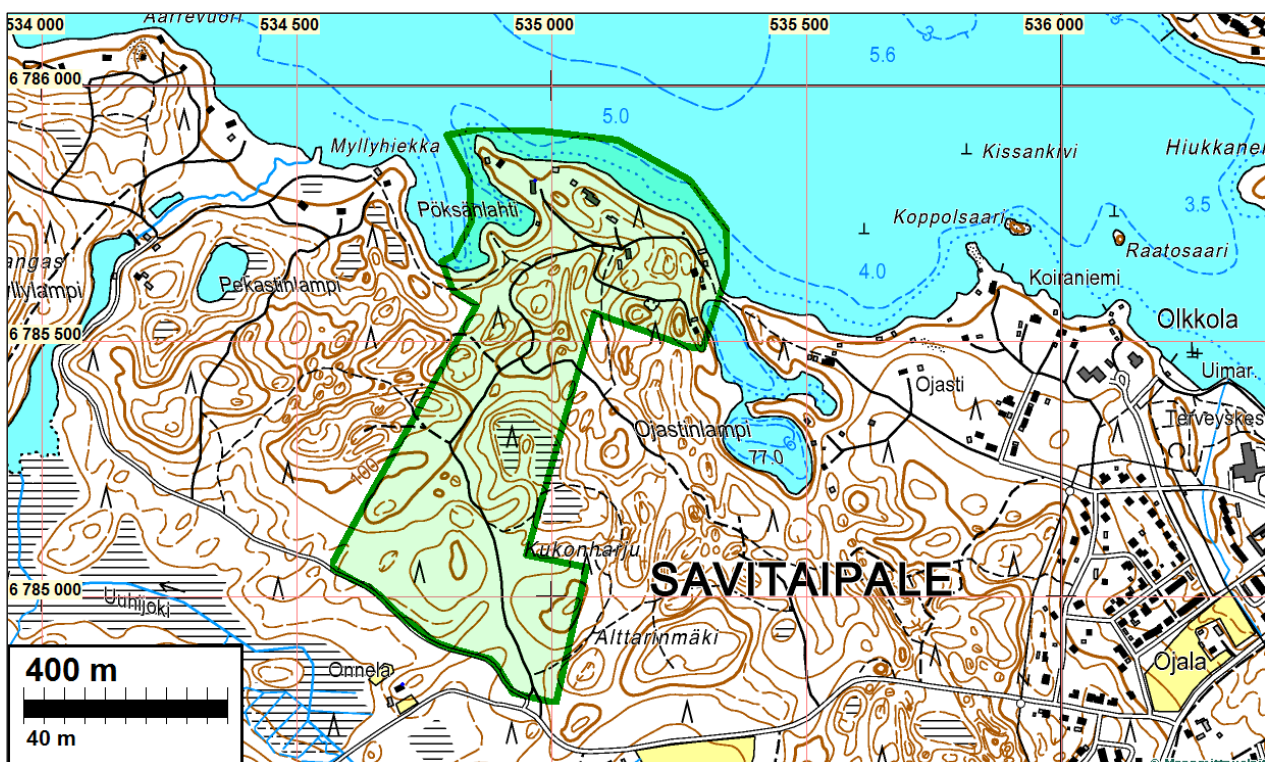


Pöksänlahden rantaa ja siinä Muinais-Saimaan korkeimman rannan (4000 eKr.) terassi



Alueen maastoa

Yleiskartta



Tutkimusalue merkitty vihreällä.

Vanhat kartat

Tutkimusalueen sijainti hahmotettu kartoille sinipunaisella suorakaiteella
Sotilaskartta 1790



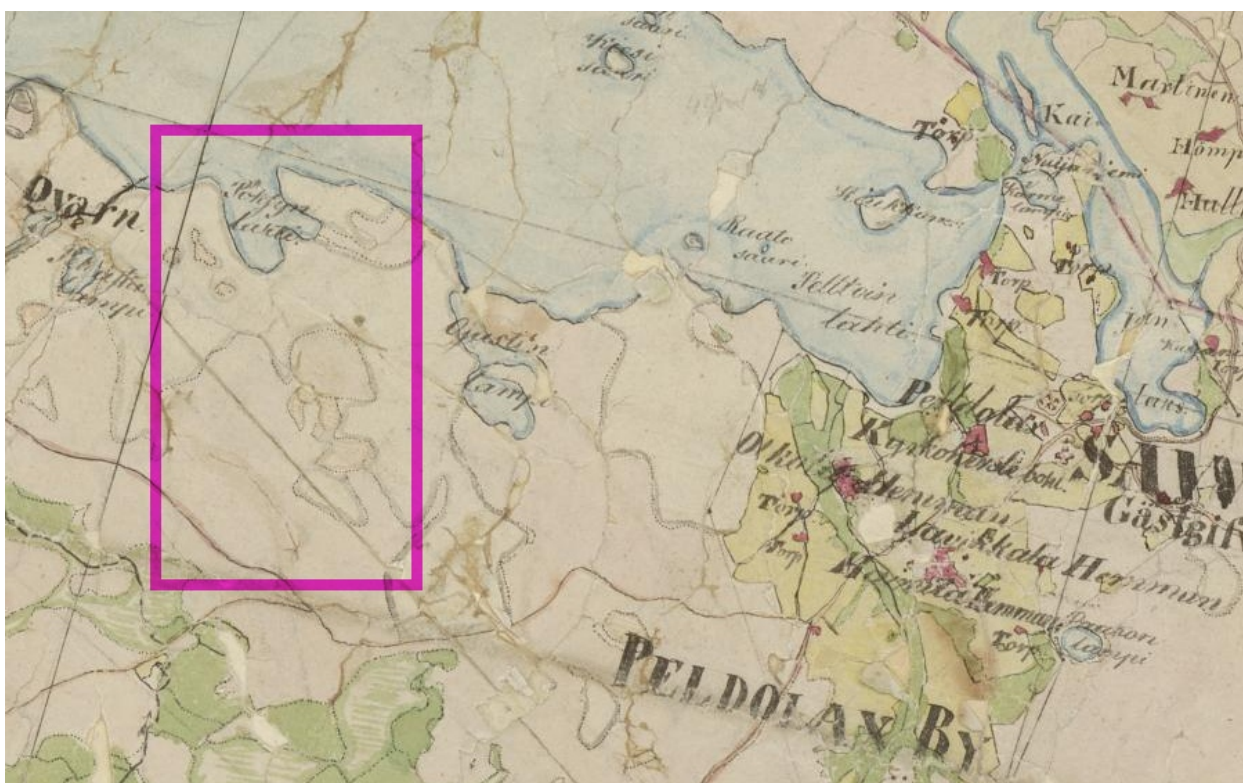
Kra 0425-7-281_Kirgsarkivet_KYHIKA_1790



Kra 0425-7-280_Kirgssrkivet_KYHIKA_1790

Tutkimusalue jää aivan kartan oikeaan laitaan hieman keskitasoa alemmaksi

Lähde: KYHIKA, kymenlaakson historialliset kartat (<http://kartat.kotka.fi/Standard/>)



Ote Savitaipaleen Pitäjänkartasta 1840-luvulta